

OZNÁMENIE O ZAČATÍ ÚZEMNÉHO KONANIA
(VEREJNÁ VYHLÁŠKA)

Orange Slovensko, a. s., Metodova 8, 825 01 Bratislava
v zastúpení: M-TEL, s. r. o., Južná trieda 68, 040 01 Košice

(ďalej len "navrhovateľ") podal dňa 13.09.2024 návrh na vydanie územného rozhodnutia o umiestnení stavby:

"RFO-206-RJLE-ZBYN (Rajecká Lesná- Zbyňov) "

Líniová stavba

(ďalej len "stavba") na pozemkoch v katastrálnom území **Zbyňov, Kľače, Rajec, Šuja, Rajecká Lesná**, okres Žilina. Uvedeným dňom bolo začaté územné konanie.

Druh a účel povolovanej stavby: Inžinierska stavba

Popis navrhovanej stavby:

Cieľom stavby je vybudovanie novej regionálnej trasy Rajecká Lesná - Zbyňov a pripojenie dvoch základňových staníc ZS 0135BB Holého Rajec a 0321BB Rajecká Lesná spoločnosti Orange Slovensko, a.s. na optickú sieť.

Navrhovaná trasa vychádza od nového servisného bodu SP1 (Service Point) vybudovaného na existujúcej regionálnej trase optického kábla spoločnosti Orange Slovensko a.s. Trasa od SP1 pokračuje v zeleni, trasa riadeným podvrtom prekríži železničnú trať ŽSR 126: ŽILINA - RAJEC v mieste 17,465 žkm a súčasne aj cestu cesty I. triedy č. 64 v mieste 184,925 km. Trasa podvrtom prekríži bezmenný vodný tok ID: 37671 a ďalej pokračuje trávnatým porastom, podvrtom prekríži vodný tok ID: 37682 a ďalej pokračuje trávnatým porastom k potoku Kľače. Trasa prekríži podvrtom vodný tok Kľače v mieste 0,955 rkm a poľnú cestu a ďalej pokračuje trávnatým porastom k trati ŽSR. Trasa riadeným podvrtom prekríži železničnú trať ŽSR 126: ŽILINA - RAJEC v mieste 20,585 žkm a ďalej pokračuje v súbahu so štátnou cestou I. triedy č. 64 v intraviláne mesta Rajec. Trasa pokračuje popri priemyselnom areáli po ulici Hollého, riadeným podvrtom prekríži vodný tok Rajčanka v mieste 21,661 rkm a ďalej pokračuje popri športovom areáli na ulici Hollého. Trasa riadeným podvrtom prekríži cestu cesty I. triedy č. 64 v mieste 181,381 ckm. Trasa pokračuje po ulici Hollého, popri bytových domoch v zeleni, trasa ďalej pokračuje po uliciach Jabloňová, Javorová až k SP2. OD SP2 bude k základňovej stanici (ZS) 0135BB Holého Rajec, vybudovaná samostatná trasa k bytovému domu na ulici Hollého č. 20. Trasa pokračuje v žľabe existujúcej NN prípojky až na strechu bytového domu , kde bude ukončená v novom ODF v existujúcom KSBM kabinete. Hlavná trasa od SP2 pokračuje po uliciach Javorová, Lipová, Lúčna a Bystrická v zeleni, križovanie spevnených plôch bude riešené bezvýkopovou technológiou - podvrtom. Trasa riadeným podvrtom prekríži ulicu Bystrická, (cestu II. triedy č. 517) v mieste 24,531 ckm a pokračuje okolo dvoch bytových domov, prekríži miestnu komunikáciu a ďalej pokračuje okrajom poľa až k SP3. Od SP3 bude do technologického objektu (TO) spoločnosti Slovák Telekom a.s. na Námestí SNP č. 20

vybudovaná samostatná trasa. Od SP3 trasa pokračuje v zeleni okolo rodinných domov, podvrutom prekríži Švermovu a Hviezdoslavovu ulicu a ďalej pokračuje po ulici Hviezdoslavova až k Rímskokatolíckemu kostolu svätého Ladislava. Trasa ďalej pokračuje po ulici Kostolná až ku križovatke s ulicou Kukučínova. Trasa riadeným podvrutom prekríži Kostolnú ulicu (cestu I. triedy č. 64) v mieste 182,740 ckm a ďalej pokračuje po ulici Kukučínova až k budove Slovenskej pošty, kde je aj technologická miestnosť Slovák Telekom, a.s. V technologickej miestnosti bude navrhovaná trasa ukončená v novom ODF podľa požiadaviek ST. a.s. Hlavná trasa od SP3 pokračuje okrajom poľa, trasa prechádza popri poľných cestách a cez trvalé trávnaté porasty. Trasa prekríži podvrutom bezmenný vodný tok ID:37754, miestnu komunikáciu a riadeným podvrutom vodný tok Rajčanka v mieste 21,661 rkm. Trasa pokračuje okrajom poľa, trasa prekríži podvrutom bezmenný vodný tok ID:37761 a ďalej pokračuje okrajom poľa v súbehu s vodným tokom Račianka. Trasa podvrutom prekríži vodný tok Rajčanka v mieste 26,500 rkm a ďalej pokračuje okrajom poľa v súbehu s riekou. Trasa znovu prekríži podvrutom vodný tok Rajčanka v mieste 27,280 rkm a pokračuje okrajom poľa až k vodnému toku Lesnianka. Trasa podvrutom prekríži vodný tok Lesnianka v mieste 0,245 rkm a ďalej pokračuje popri parkovisku závodu Kofola. Trasa ďalej pokračuje v zeleni popred závod Kofola, až k miestu, kde bude vybudovaná optická rezerva R pre závod Kofola. Trasa následne prekríži štátnu cestu I. triedy č. 64 v mieste 174,674 ckm a ďalej pokračuje poľom a trávnatým porastom okolo poľnej cesty až k základňovej stanici 0321 BB Rajecká Lesná, kde bude ukončená v novom ODF v existujúcom KSBM kabinete.

Mesto Rajec ako stavebný úrad príslušný podľa § 119 zákona č. 50/1976 Zb. o územnom plánovaní a stavebnom poriadku v znení neskorších predpisov (ďalej len "stavebný zákon"), v súlade s § 5 písm. a/1 zákona č. 608/2003 Z.z. o štátnej správe pre územné plánovanie, stavebný poriadok a bývanie a o zmene a doplnení zákona č. 50/1976 Zb. o územnom plánovaní a stavebnom poriadku v znení neskorších predpisov a zákona č. 416/2001 Z.z. o prechode niektorých pôsobností z orgánov štátnej správy na obce a vyššie územné celky v znení neskorších predpisov, v súlade s ustanovením § 36 ods. 2 stavebného zákona oznamuje začatie územného konania dotknutým orgánom a organizáciám, ako aj známym účastníkom konania. Keďže pomery staveniska sú stavebnému úradu dobre známe a žiadosť poskytuje dostatočný podklad pre posúdenie umiestnenia stavby, **upúšťa sa od ústneho pojednávania a miestneho zisťovania.**

Účastníci územného konania môžu svoje pripomienky a námietky podať do

10 pracovných dní odo dňa doručenia tohto oznámenia,

inak sa na ne nebude prihliadať. V rovnakej lehote oznámia svoje stanoviská dotknuté orgány a organizácie. Účastníci konania môžu nahliadnuť do podkladov konania /Mesto Rajec, Nám. SNP 2/2, 015 22 Rajec, v úradných hodinách, po predchádzajúcom telefonickom dohovore/.

Účastníci konania sa môžu pred vydaním rozhodnutia vyjadriť k podkladom rozhodnutia, prípadne navrhnúť ich doplnenie. Ak si niektorý z účastníkov konania zvolí svojho zástupcu, tento musí predložiť písomnú plnú moc s podpisom toho účastníka konania, ktorý sa dal zastupovať.

Mgr. Peter Hanus
primátor mesta Rajec

Tento dokument sa doručuje verejnou vyhláškou v zmysle § 36 ods. 4 stavebného zákona v nadväznosti na § 26 ods. 2 zákona č. 71/1976 Zb. o správnom konaní /správny poriadok/, v znení neskorších predpisov/ a vyvesí sa na dobu 15 dní na úradnú tabuľu správneho orgánu **obce Kľače** <https://www.klace.sk/> , **obec Zbyňov** www.obeczbynov.sk , **obec Šuja** <https://www.obecsuja.sk> , **obec Rajecká Lesná** www.rajeckalesna.info , **Mesto Rajec** [/www.rajec.sk](http://www.rajec.sk) .

Posledný deň tejto lehoty je dňom doručenia.

Vyvesené dňa:

Zvesené dňa:

Pečiatka a podpis orgánu, ktorý potvrdzuje vyvesenie a zvesenie oznámenia.

Vyjavuje: Ing. Miroslava Lőrincová, tel.č. 0917 250 153, mail: miroslava.lorincova@rajec.sk

Doručí sa:

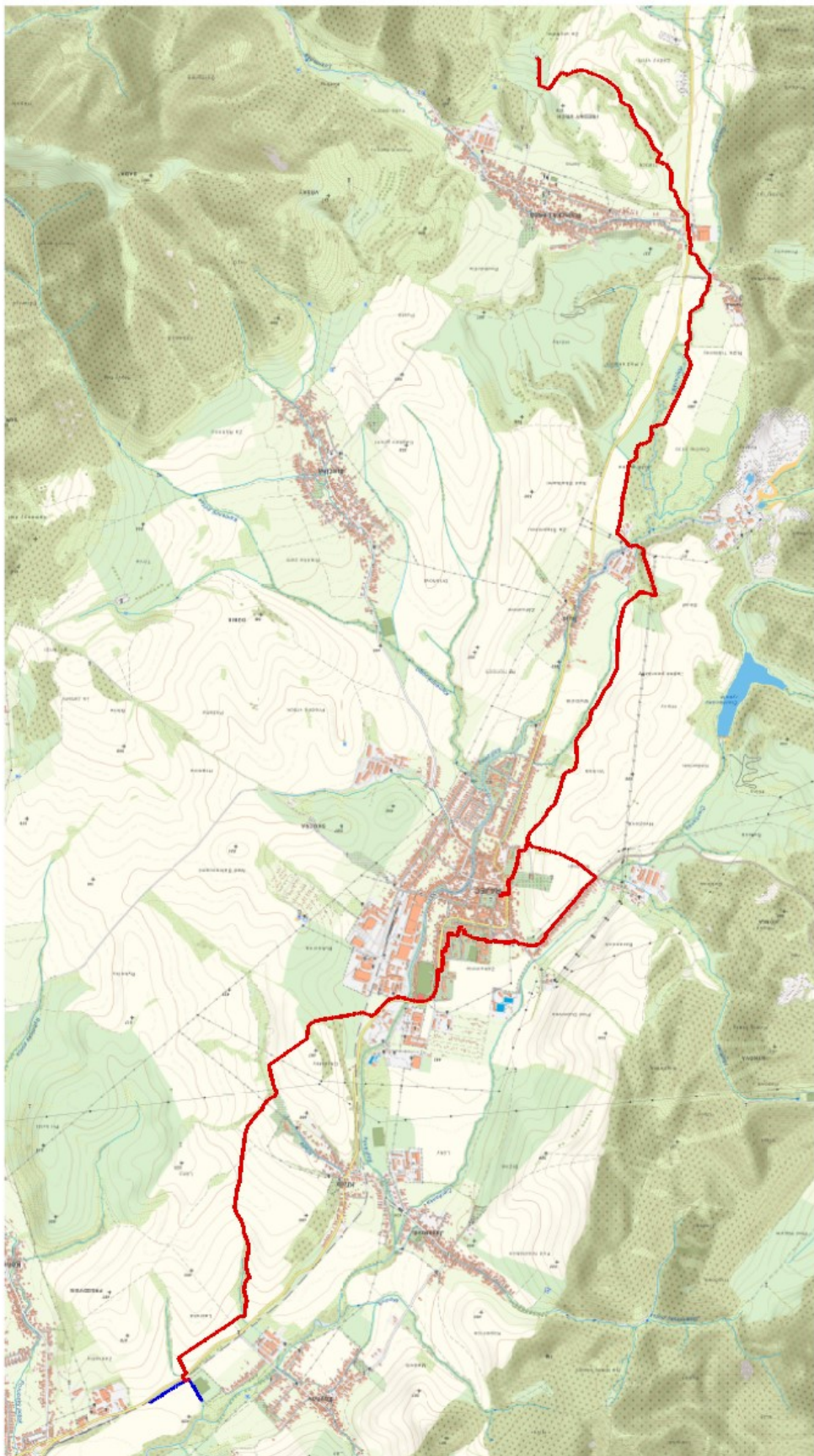
1. Účastníkom konania podľa §26 zákona 71/1967 Zb. o správnom konaní formou verejnej osobám, ktoré majú vlastnícke alebo iné práva k pozemkom a stavbám na nich vrátane susediacich pozemkov a stavieb, ak ich vlastnícke alebo iné práva k týmto pozemkom a stavbám môžu byť povolením priamo dotknuté - Mesto Rajec-úradná tabuľa, webové sídlo
 - **Obec Kľače**- úradná tabuľa, webové sídlo
 - **Obec Zbyňov**- úradná tabuľa, webové sídlo
 - **Obec Šuja**- úradná tabuľa, webové sídlo
 - **Obec Rajecká Lesná**- úradná tabuľa, webové sídlo
 - **Mesto Rajec**- úradná tabuľa, webové sídlo



Na vedomie:

2. 30845572 Ministerstvo obrany Slovenskej republiky - Správa nehnuteľného majetku a výstavby
3. 31755194 Krajský pamiatkový úrad Žilina
4. 00151866 Krajské riaditeľstvo HaZZ v Žiline
5. 00151866 Okresný úrad - Odbor starostlivosti o životné prostredie
 - Oddelenie ochrany prírody a vybraných zložiek ŽP kraja
 - Oddelenie ochrany prírody a vybraných zložiek ŽP
 - Oddelenie ochrany prírody a vybraných zložiek ŽP na úseku štátnej vodnej správy
 - Oddelenie ochrany prírody a vybraných zložiek ŽP na úseku štátnej správy odpadového hospodárstva
 - Odbor krízového riadenia
 - Odbor cestnej dopravy a pozemných komunikácií
6. 42054575 Správa ciest ŽSK - závod Horné Považie
7. 00003328 Slovenská správa ciest
8. 36022047 SLOVENSKÝ VODOHOSPODÁRSKY PODNIK, štátny podnik, Povodie horného Váhu, odštepny závod
9. 31364501 Železnice Slovenskej republiky
10. 2020799209 Ministerstvo dopravy a výstavby Slovenskej republiky
11. 00151866 Ministerstvo vnútra Slovenskej republiky - Centrum podpory Žilina
12. 35910739 Slovenský plynárenský priemysel - distribúcia.
13. 36 672 297 - SEVAK a.s.



14. 35 763 469 - Slovak Telekom a.s.
15. 35971967 UPC BROADBAND SLOVAKIA, s.r.o.
16. 36364568 TOWERCOM a. s.
17. 36172961 Spoje, s. r. o.
18. 35954612 Slovanet
19. 36191400 ANTIK Telecom s.r.o.
20. 35785217 Energotel,a.s.
21. 46881239 OTNS, a. s.
22. 42156424 NASES
23. 00321575 Mesto Rajec
24. 00321788 Obec Zbyňov
25. 36138487 Obec Šuja
26. 00321583 Obec Rajecká Lesná
27. 00648914 Obec Kľače

spis



LEGENDA:
 Kartografická trasa
 Evidenční trasa OK

Mapový podklad © Úřad geodézie, kartografie a katastra Slovenskej republiky
 RFO-206-RJLE-ZBYN (Rajčická Lesná - Zdyňov)
 Mapa širších vzťahov

 m.tel KOTEL s. r. o., Žilinská 104/44 010 01 Košice	08/2024	 Ing. R. Nagy 1/1
	Výkres č.	